



권기봉·김진환·한모니까 지음




국립통일교육원 기획



창비


대한민국 교육의 기원

답사
지도





우리가 미처 몰랐던 대한민국 평화의 기억을 찾아서!



권기봉·김진환·한모니카 지음
국립통일교육원 기획
값 18,000원

《대한민국 평화기행》은 평화·통일교육 전문가인 저자들이 선정한 평화·통일 현장 30곳의 이야기를 담았다. 이 책에서 소개하는 전국의 답사지는 저마다 개인적·사회적·역사적 장소성을 품고 있다. DMZ 일원(인천·경기·강원)을 포함해 서울, 충청·호남, 부산·대구·영남, 제주까지 책장을 넘길 때마다 미처 몰랐던 평화의 기억이 우리 곁에 숨 쉬고 있었음을 자연스럽게 깨닫게 된다.

※ 《대한민국 평화기행 답사 지도》는 《대한민국 평화기행》에서 소개하는 답사지와 코스 정보를 안내하는 지도로, 국립통일교육원 또는 창비교육 홈페이지에서 내려받아 누구나 활용할 수 있습니다.



차 례

1 [인천·경기·강원] 경계의 모습은 한 가지가 아니다

인천(1) 3 / 인천(2) 4

경기 김포·파주·연천 5 / 경기 파주 6 / 경기 파주·연천 7

강원 철원 8 / 강원 양구 9 / 강원 화천 10 / 강원 강릉·속초·고성 11

2 [서울] 길에서 만난 평화, 길에서 만난 통일

서울 종로 13 / 서울 용산 14 / 서울 중구 15 / 서울 용산 16 / 서울 강북 17

3 [충청·호남] 쌀을 함께 나누는 게 평화다

충북 진천·청주 19 / 충남 천안 20 / 충남 홍성·예산 21

전북 정읍 22 / 전북 군산·김제 23 / 전남 목포 24 / 전남 순천·여수 25

4 [부산·대구·영남] 강 따라 산 따라 평화의 관문으로

부산(1) 27 / 부산(2) 28

경남 통영·거제 29 / 경남 사천·진주·의령 30

대구 31

경북 안동 32 / 경북 울릉도·독도 33

5 [제주] 한라에서 백두까지, 불어라 평화바람

제주 북부 35 / 제주 남부 36

The background features a stylized landscape in shades of brown and beige. At the top right, there are two birds in flight. Below them, a mountain range is depicted with various patterns: wavy lines, a grid, and zig-zags. In the lower right, a signpost with the Korean text '임진각' (Imjin-gak) is visible. At the bottom left, a single tree stands on a small hill.

1 인천·경기·강원

경계의 모습은
한 가지가 아니다

인식 지평 너머의 강화도

연락처

연미정: 032-932-5464, 강화산성: 032-930-4338(강화관광개발사업소), 성공회 강화성당: 032-934-6171,
 대명헌: 032-934-2021, 조양방직: 032-933-2192, 연무당 터: 032-930-3124(강화군청 관광마케팅팀)

① → ② 5.4km / 차량 12분

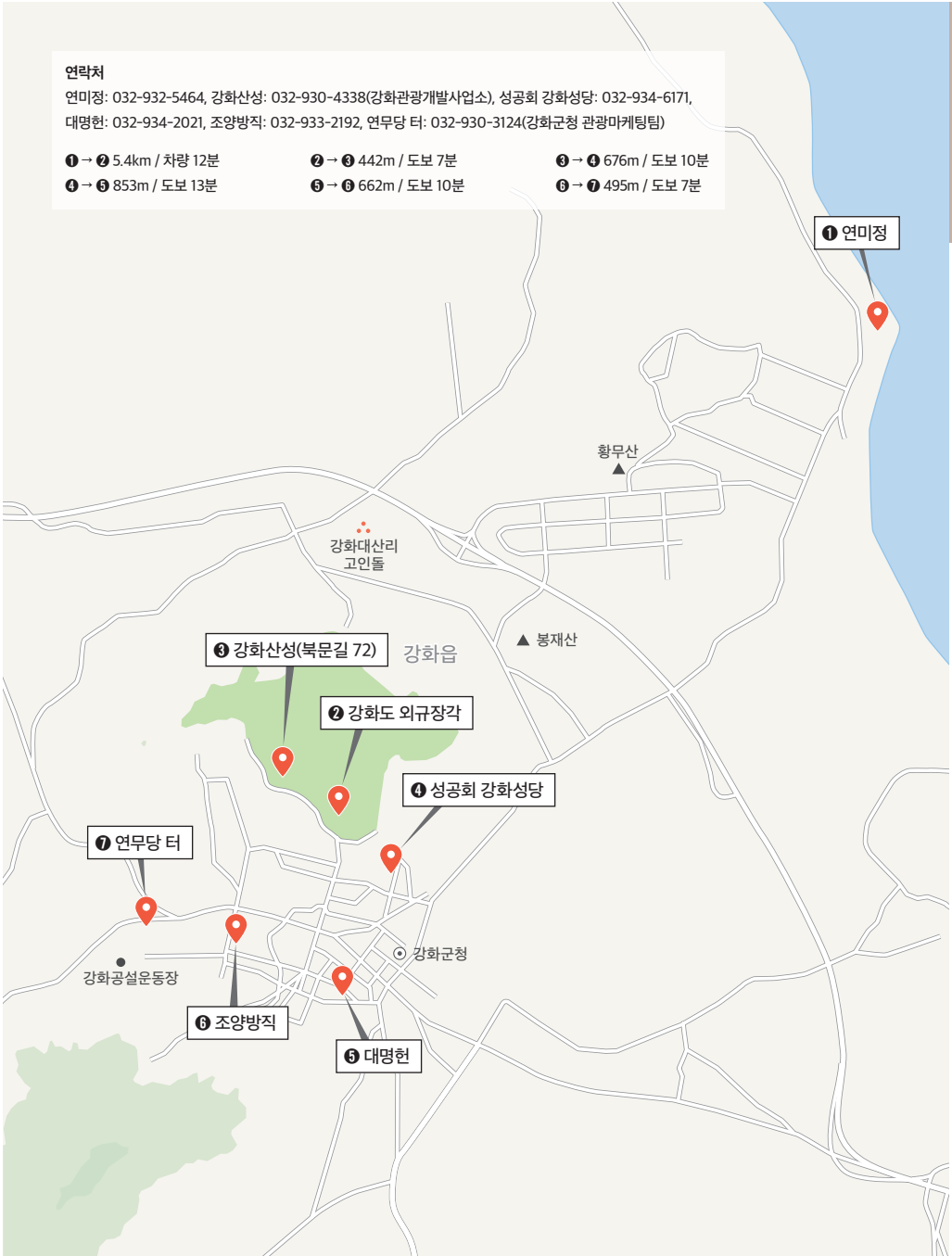
② → ③ 442m / 도보 7분

③ → ④ 676m / 도보 10분

④ → ⑤ 853m / 도보 13분

⑤ → ⑥ 662m / 도보 10분

⑥ → ⑦ 495m / 도보 7분



상처의 이면에서 희망을 발견할 수 있는 곳, 제물포

연락처

한국이민사박물관: 032-440-4710, 인천역: 1544-7788(한국철도공사), 자유공원: 032-760-6475(인천광역시 중구청 문화관광과), 카페 팻알: 032-777-8686, 인천개항박물관: 032-760-7508, 인천개항장 근대건축전시관: 032-760-7549, 내리교회: 032-760-4000, 한국외식업중앙회 인천시 중구지부: 032-772-8612, 인하대학교: 032-860-7114

- | | | | |
|---------------------|----------------------|--------------------|----------------------|
| ① → ② 2.9km / 차량 6분 | ② → ③ 236m / 도보 4분 | ③ → ④ 236m / 도보 4분 | ④ → ⑤ 275m / 도보 4분 |
| ⑤ → ⑥ 343m / 도보 5분 | ⑥ → ⑦ 187m / 도보 3분 | ⑦ → ⑧ 100m / 도보 1분 | ⑧ → ⑨ 1.3km / 도보 20분 |
| ⑨ → ⑩ 973m / 도보 15분 | ⑩ → ⑪ 5.0km / 차량 18분 | | |

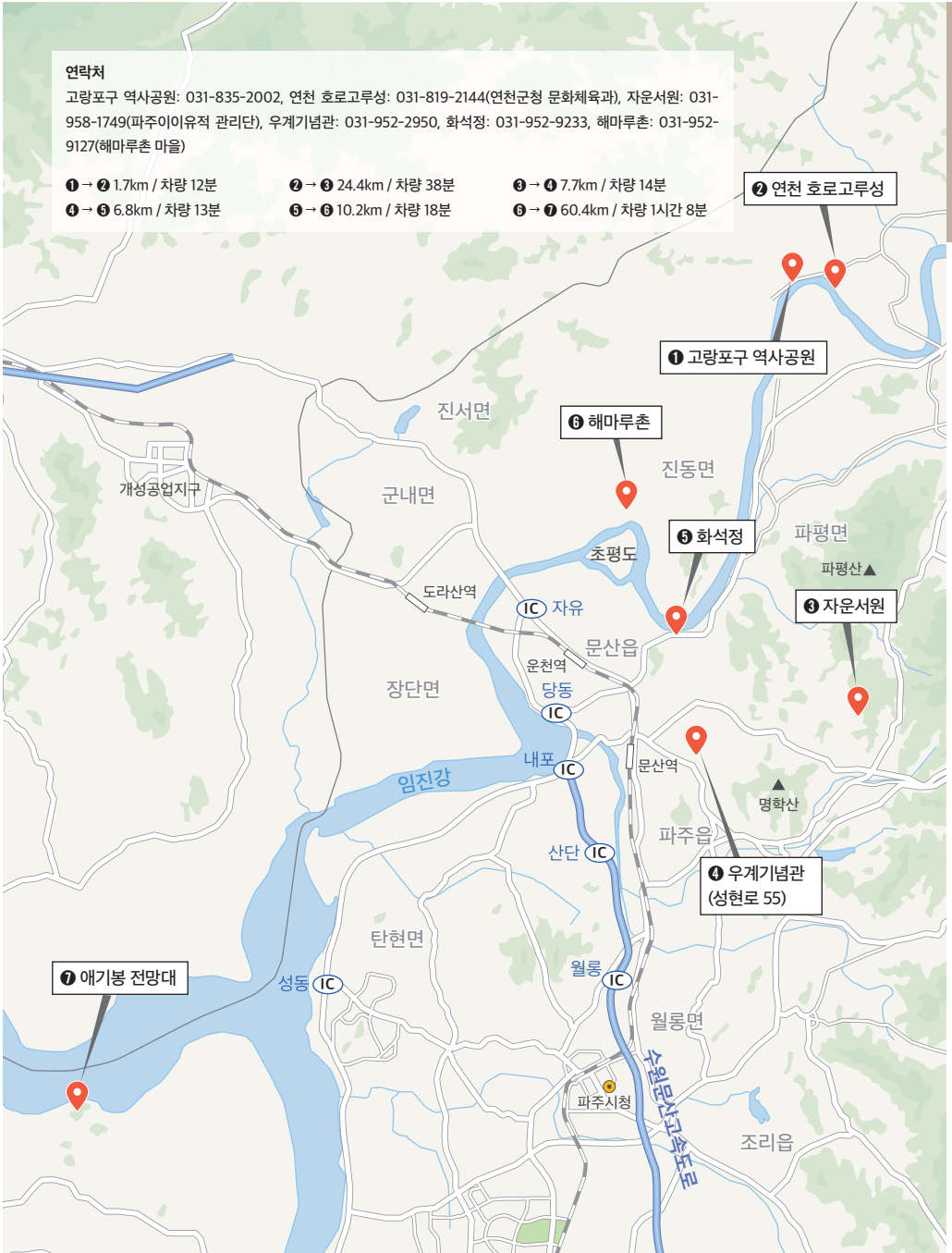


남북을 잇는 물길과 나루

연락처

고랑포구 역사공원: 031-835-2002, 연천 호로고루성: 031-819-2144(연천군청 문화체육과), 자운서원: 031-958-1749(파주이이유적 관리단), 우계기념관: 031-952-2950, 화석정: 031-952-9233, 해마루촌: 031-952-9127(해마루촌 마을)

- ① → ② 1.7km / 차량 12분 ② → ③ 24.4km / 차량 38분 ③ → ④ 7.7km / 차량 14분
- ④ → ⑤ 6.8km / 차량 13분 ⑤ → ⑥ 10.2km / 차량 18분 ⑥ → ⑦ 60.4km / 차량 1시간 8분

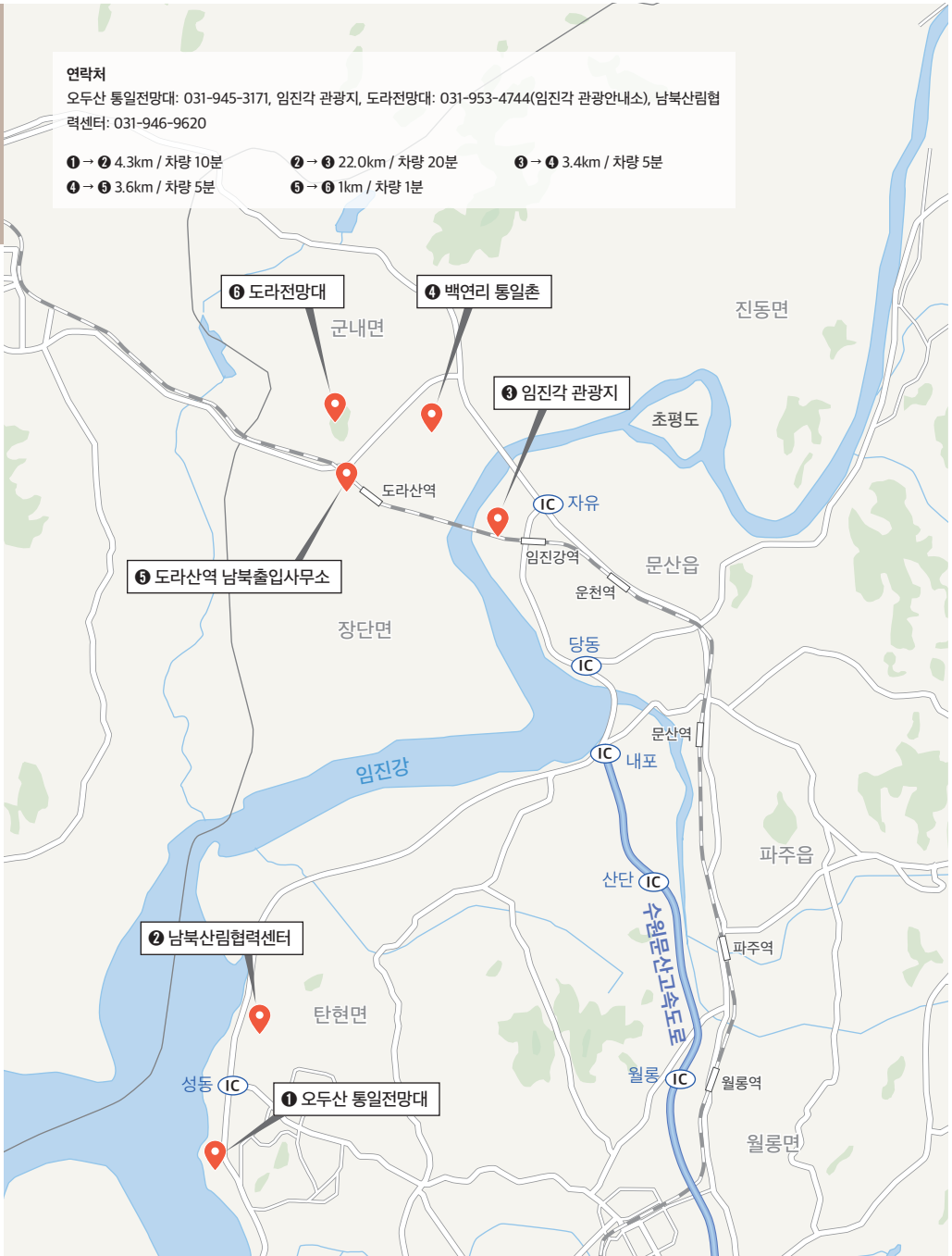


고향을 그리며 남북 교류와 협력의 길 찾기

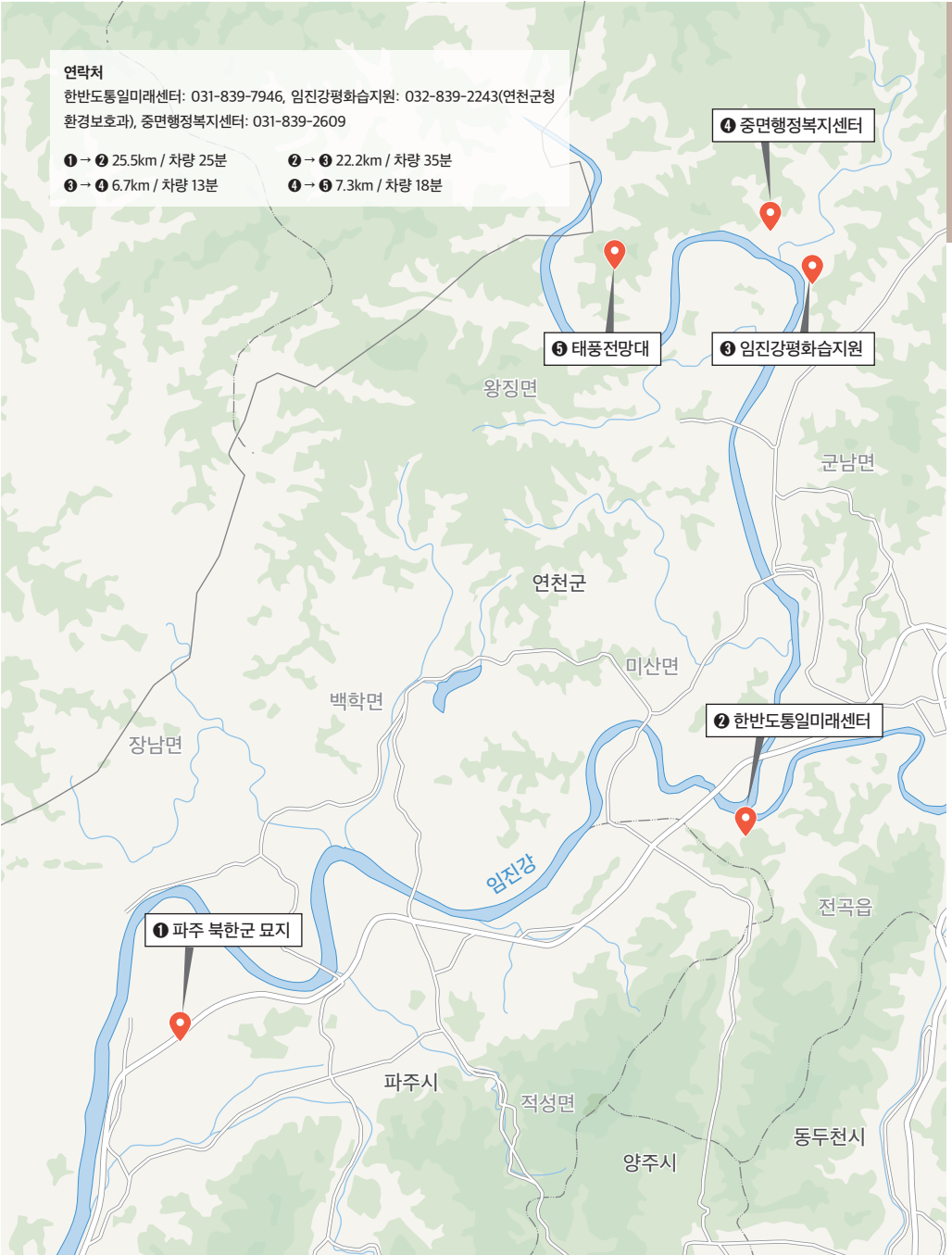
연락처

오두산 통일전망대: 031-945-3171, 임진각 관광지, 도라전망대: 031-953-4744(임진각 관광안내소), 남북산림협력센터: 031-946-9620

- ① → ② 4.3km / 차량 10분 ② → ③ 22.0km / 차량 20분 ③ → ④ 3.4km / 차량 5분
- ④ → ⑤ 3.6km / 차량 5분 ⑤ → ⑥ 1km / 차량 1분



화해와 공존의 통일미래 상상하기



DMZ의 사라진 마을, 사라진 역사

연락처

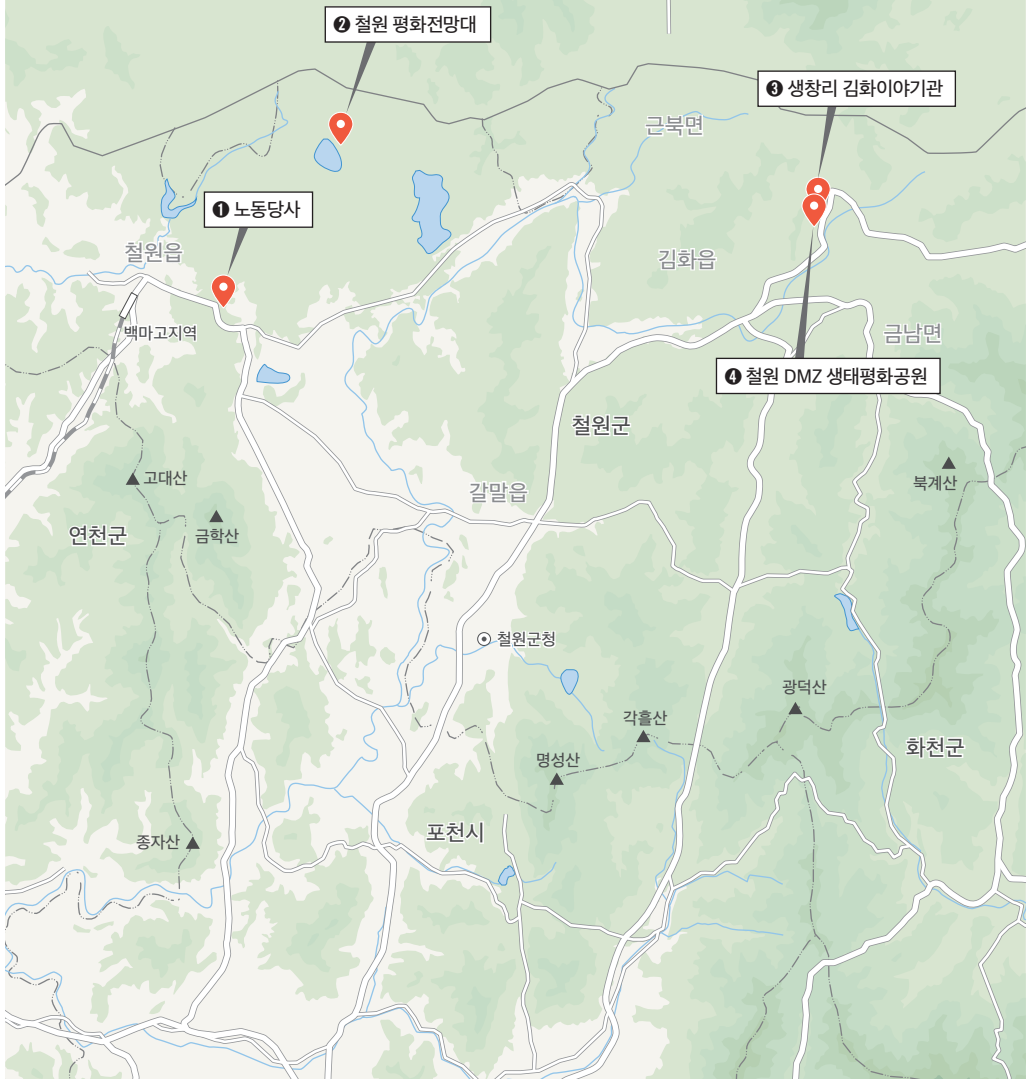
노동당사: 033-450-5558(철의삼각전적지 관광안내소), 철원 평화전망대: 033-450-5440,

철원 DMZ 생태평화공원: 033-458-3633

① → ② 15.4km / 차량 30분

② → ③ 35.2km / 차량 55분

③ → ④ 144m / 도보 2분

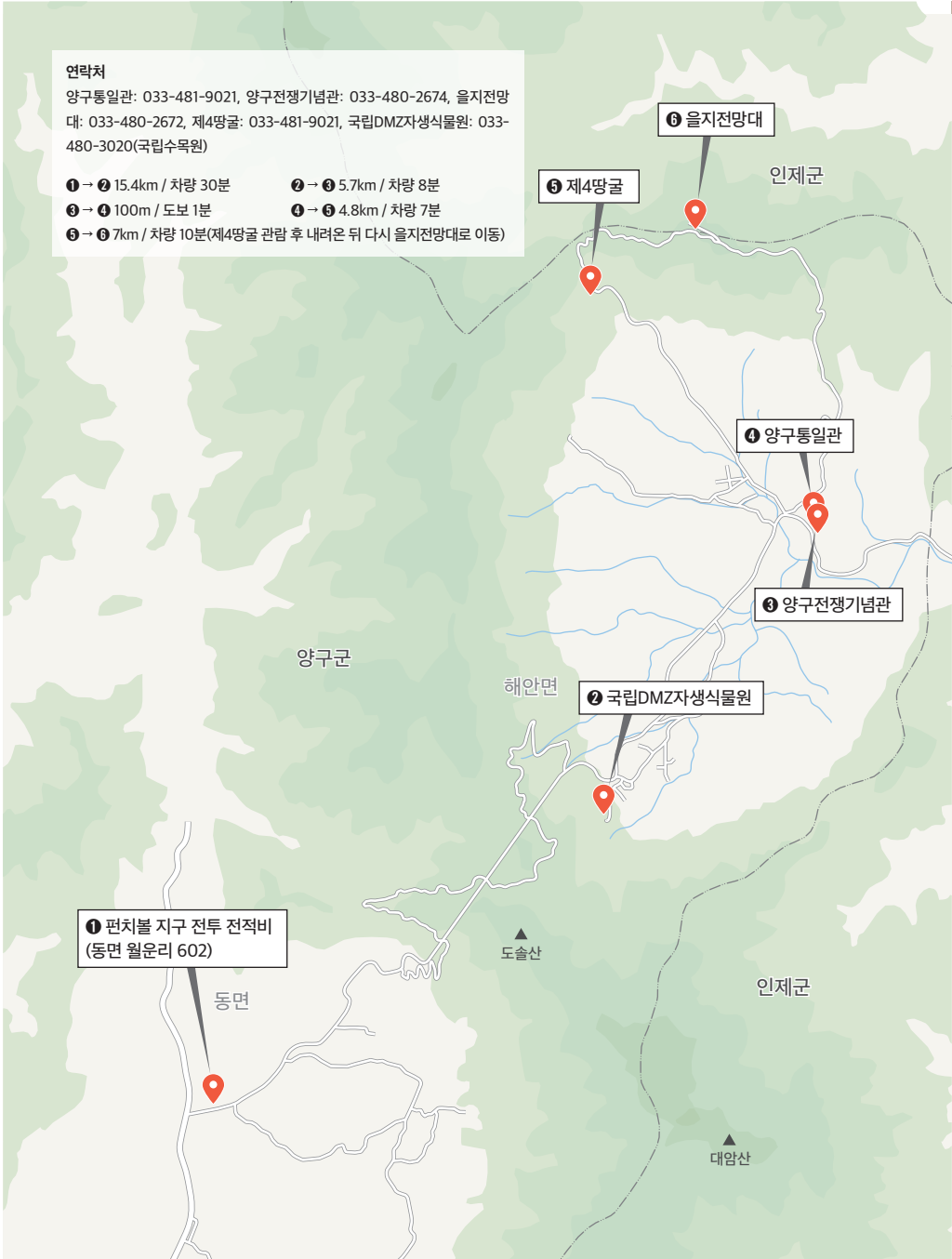


안보 시설의 예술적 전환을 상상하다

연락처

양구통일관: 033-481-9021, 양구전쟁기념관: 033-480-2674, 을지전망대: 033-480-2672, 제4땅굴: 033-481-9021, 국립DMZ자생식물원: 033-480-3020(국립수목원)

- ① → ② 15.4km / 차량 30분 ② → ③ 5.7km / 차량 8분
- ③ → ④ 100m / 도보 1분 ④ → ⑤ 4.8km / 차량 7분
- ⑤ → ⑥ 7km / 차량 10분(제4땅굴 관람 후 내려온 뒤 다시 을지전망대로 이동)



전쟁과 냉전의 기억을 품은 북한강에서 꿈꾸는 평화

연락처

평화의 댐 물 문화관: 033-480-1512, 평화의 댐: 070-7727-1294(화천군청 관광정책과)

① → ② 334m / 도보 5분

② → ③ 187m / 도보 3분

③ → ④ 3.1km / 차량 5분

④ → ⑤ 680m / 도보 10분

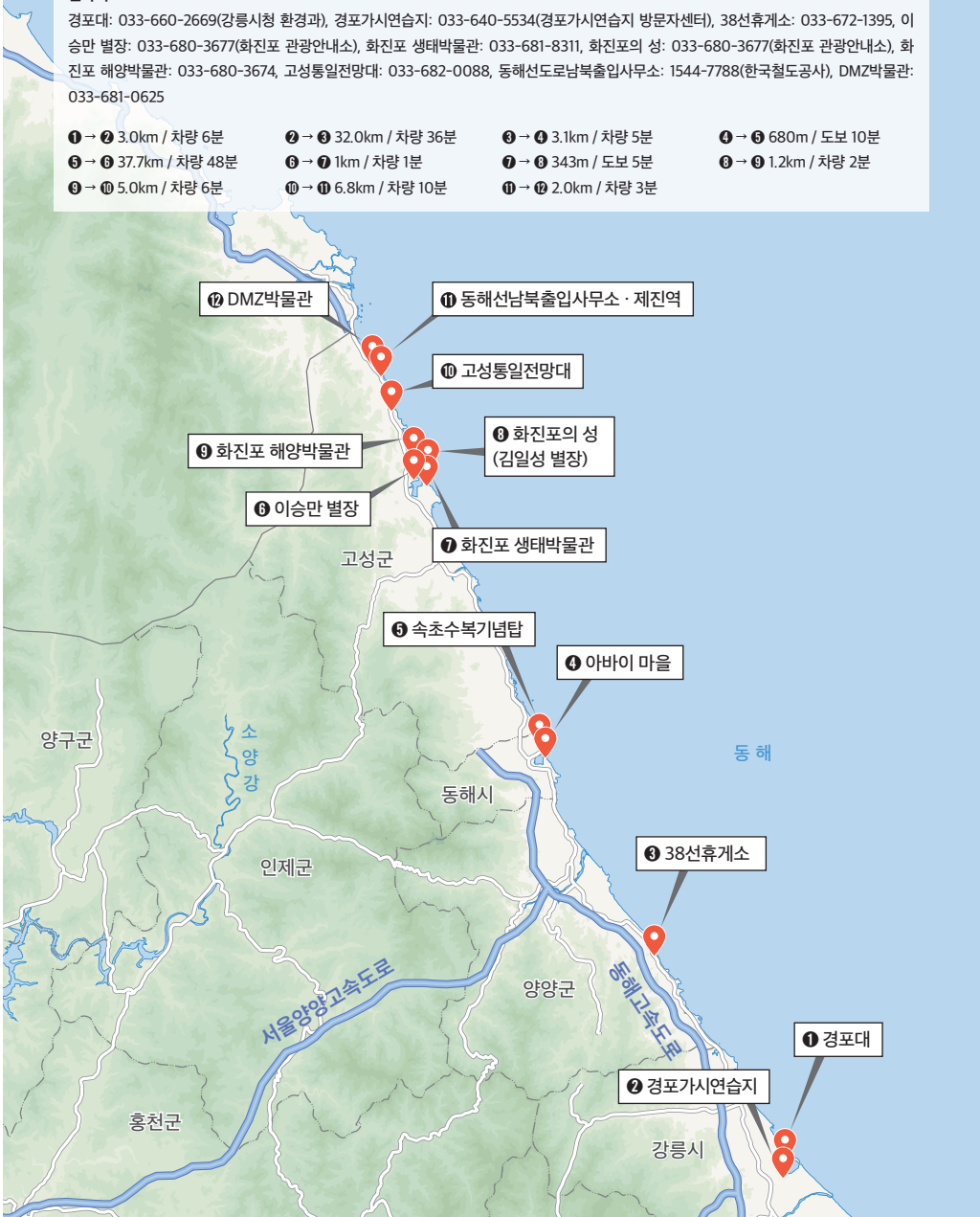


동해북부선을 따라 금강산 가는 길

연락처

경포대: 033-660-2669(강릉시청 환경과), 경포가시연습지: 033-640-5534(경포가시연습지 방문자센터), 38선휴게소: 033-672-1395, 이승만 별장: 033-680-3677(화진포 관광안내소), 화진포 생태박물관: 033-681-8311, 화진포의 성: 033-680-3677(화진포 관광안내소), 화진포 해양박물관: 033-680-3674, 고성통일전망대: 033-682-0088, 동해선도남북출입사무소: 1544-7788(한국철도공사), DMZ박물관: 033-681-0625

- | | | | |
|-----------------------|-----------------------|---------------------|---------------------|
| ① → ② 3.0km / 차량 6분 | ② → ③ 32.0km / 차량 36분 | ③ → ④ 3.1km / 차량 5분 | ④ → ⑤ 680m / 도보 10분 |
| ⑤ → ⑥ 37.7km / 차량 48분 | ⑥ → ⑦ 1km / 차량 1분 | ⑦ → ⑧ 343m / 도보 5분 | ⑧ → ⑨ 1.2km / 차량 2분 |
| ⑨ → ⑩ 5.0km / 차량 6분 | ⑩ → ⑪ 6.8km / 차량 10분 | ⑪ → ⑫ 2.0km / 차량 3분 | |



2 서울

길에서 만난 평화,
길에서 만난 통일



남진각



한양도성을 걸으며 만나는 ‘남북 분단과 나’

연락처

북악스카이웨이: 02-725-6602, 정독도서관: 02-2011-5799

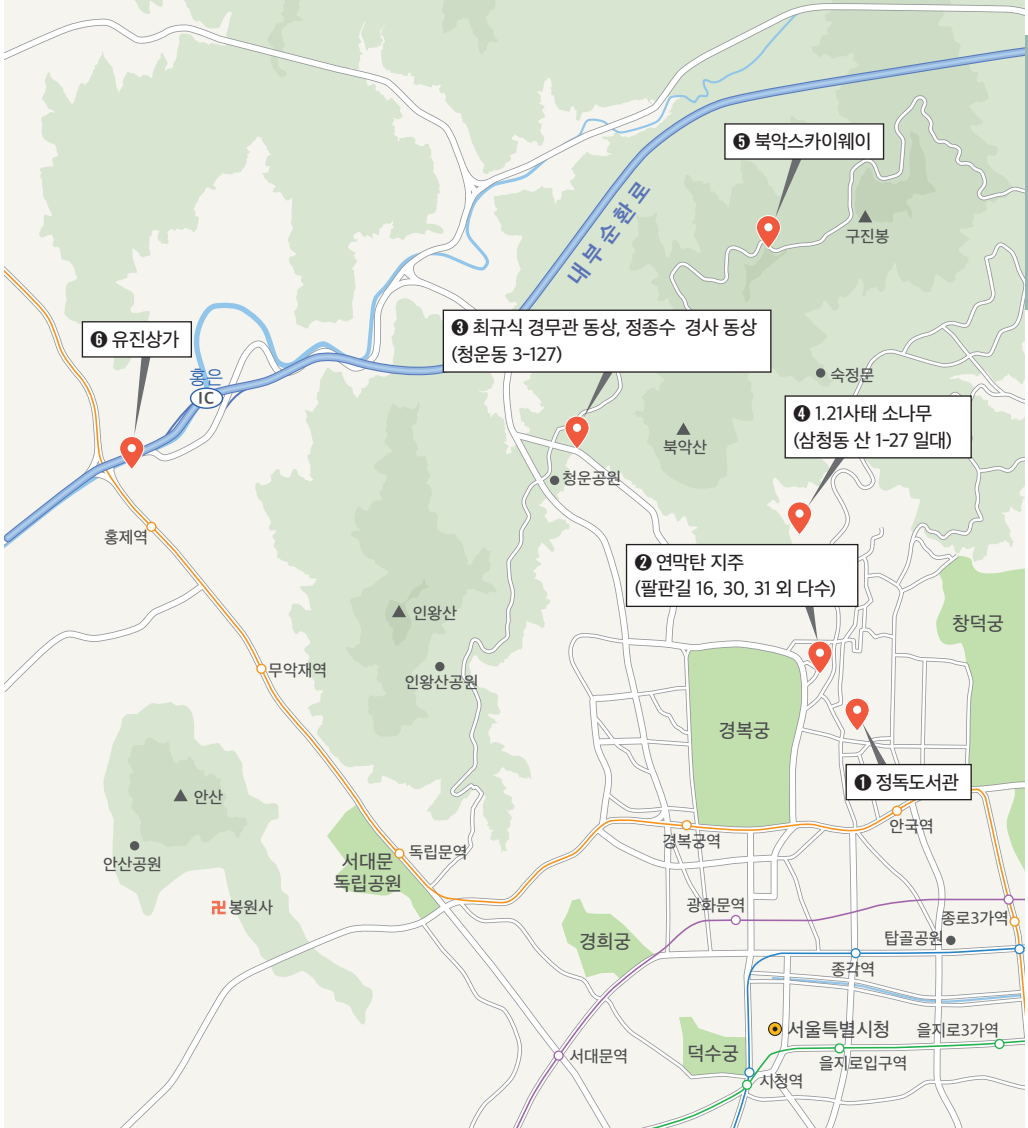
① → ② 833m / 도보 10분

② → ③ 2.1km / 차량 6분

③ → ④ 창의문 → 백악산 정상 → 숙정문 / 도보 이동

④ → ⑤ 4.3km / 차량 10분

⑤ → ⑥ 5.7km / 차량 15분



‘일제의 캔버스’에서 ‘시대의 인큐베이터’로

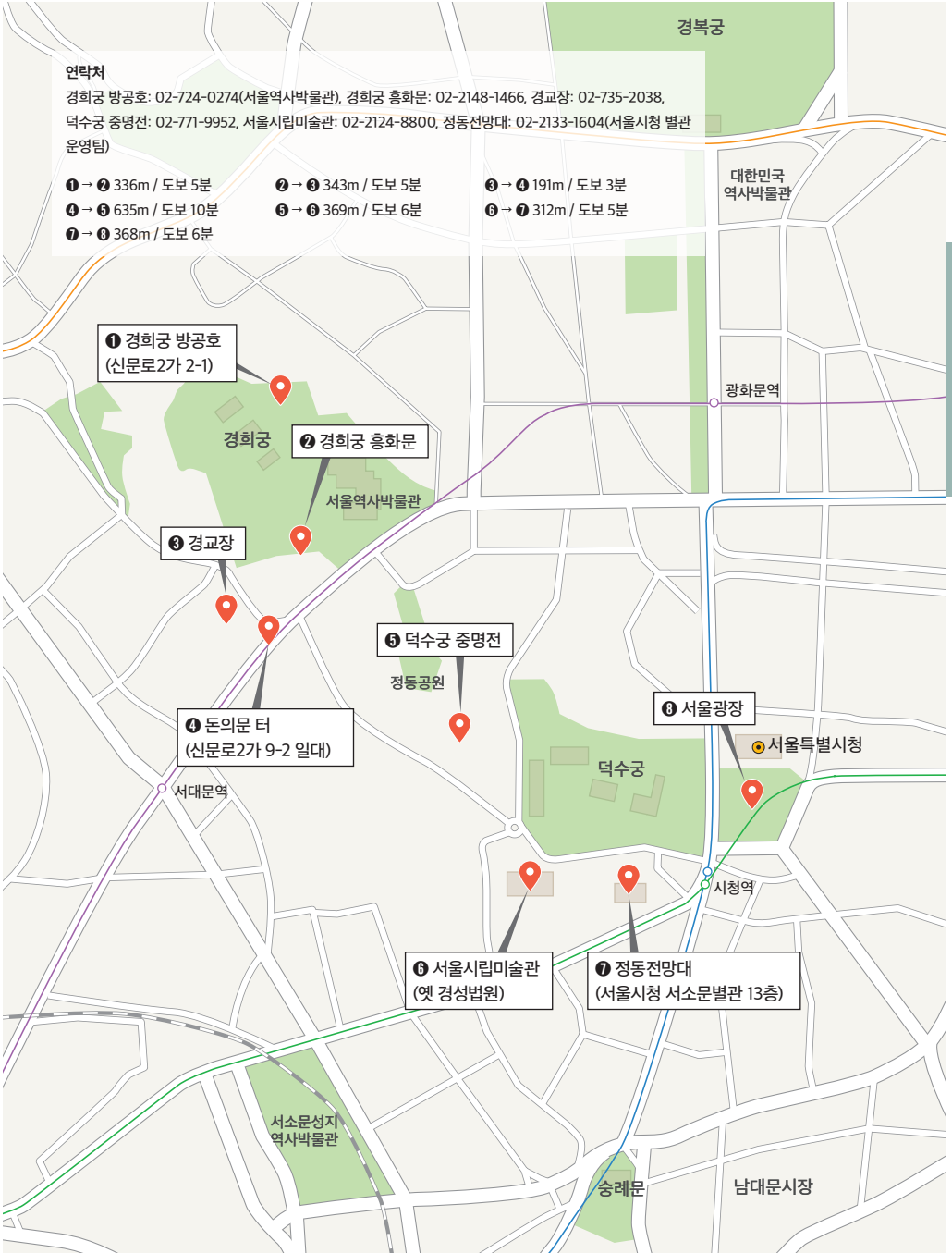
연락처

영락보린원: 02-754-6051, 지월장 게스트하우스: 010-3288-1011, 해오름빌: 02-754-0874, 해방교회: 02-793-8830

- | | | |
|---------------------|---------------------|--------------------|
| ① → ② 511m / 도보 8분 | ② → ③ 938m / 도보 15분 | ③ → ④ 326m / 도보 5분 |
| ④ → ⑤ 548m / 도보 10분 | ⑤ → ⑥ 328m / 도보 5분 | ⑥ → ⑦ 370m / 도보 6분 |
| ⑦ → ⑧ 201m / 도보 3분 | ⑧ → ⑨ 159m / 도보 2분 | ⑨ → ⑩ 360m / 도보 5분 |



정동과 서울광장, 열폐감을 넘어 희망으로



효창공원 답사의 숨은 가치

연락처

식민지역사박물관: 02-2139-0427, 효창공원: 02-2199-7608(용산구청 공원녹지과), 효창운동장: 02-713-1410, 백범기념관: 02-799-3400

- ① → ② 546m / 도보 8분
- ② → ③ 270m / 도보 4분
- ③ → ④ 315m / 도보 4분
- ④ → ⑤ 176m / 도보 2분

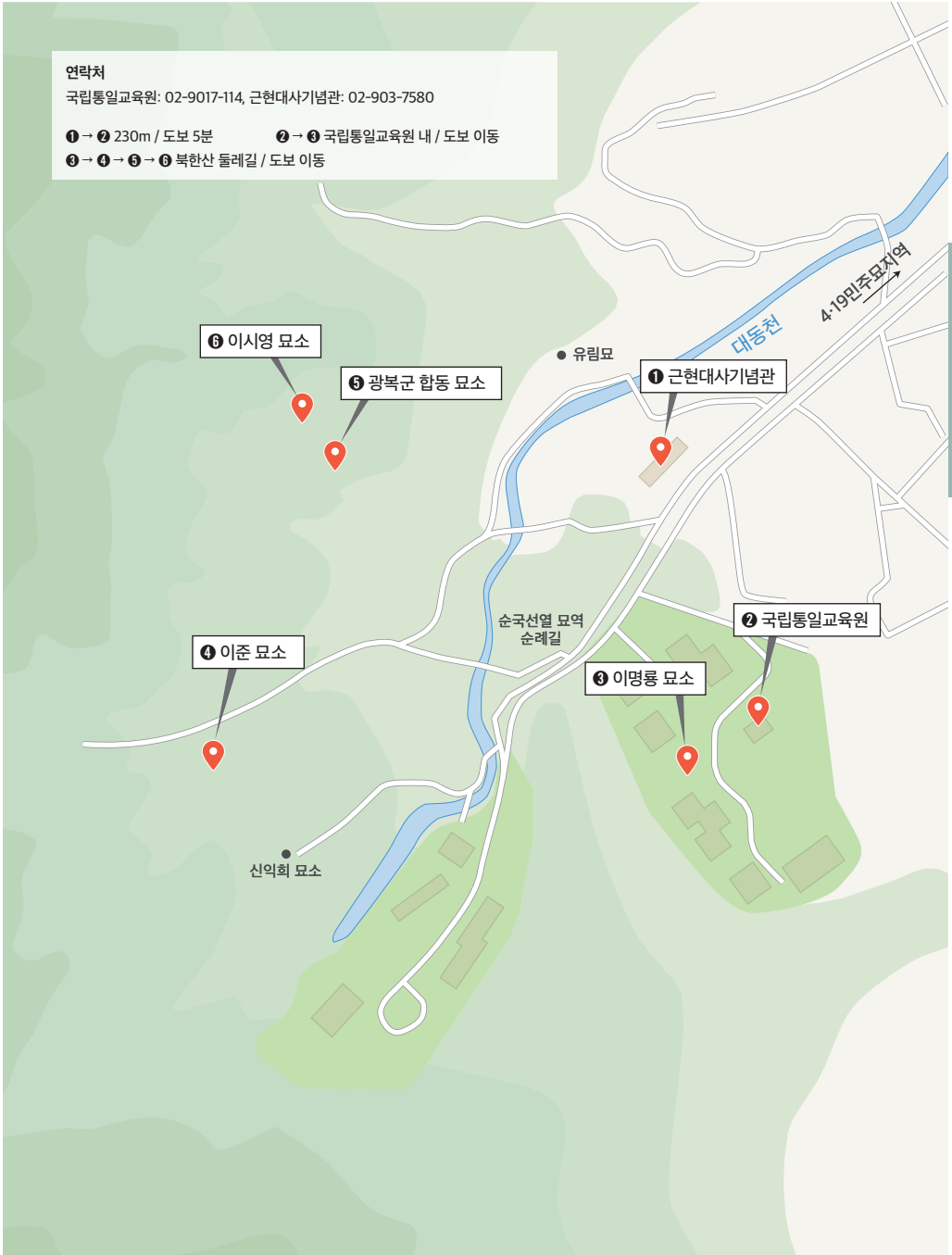


북한산에서 함께 나누는 평화·통일 이야기

연락처

국립통일교육원: 02-9017-114, 근현대사기념관: 02-903-7580

- ① → ② 230m / 도보 5분 ② → ③ 국립통일교육원 내 / 도보 이동
- ③ → ④ → ⑤ → ⑥ 북한산 둘레길 / 도보 이동



서울 | 강박



3

충청·호남



쌀을 함께 나누는 게
평화다

임진각



그들 앞에서 우리는 여전히 부끄럽다

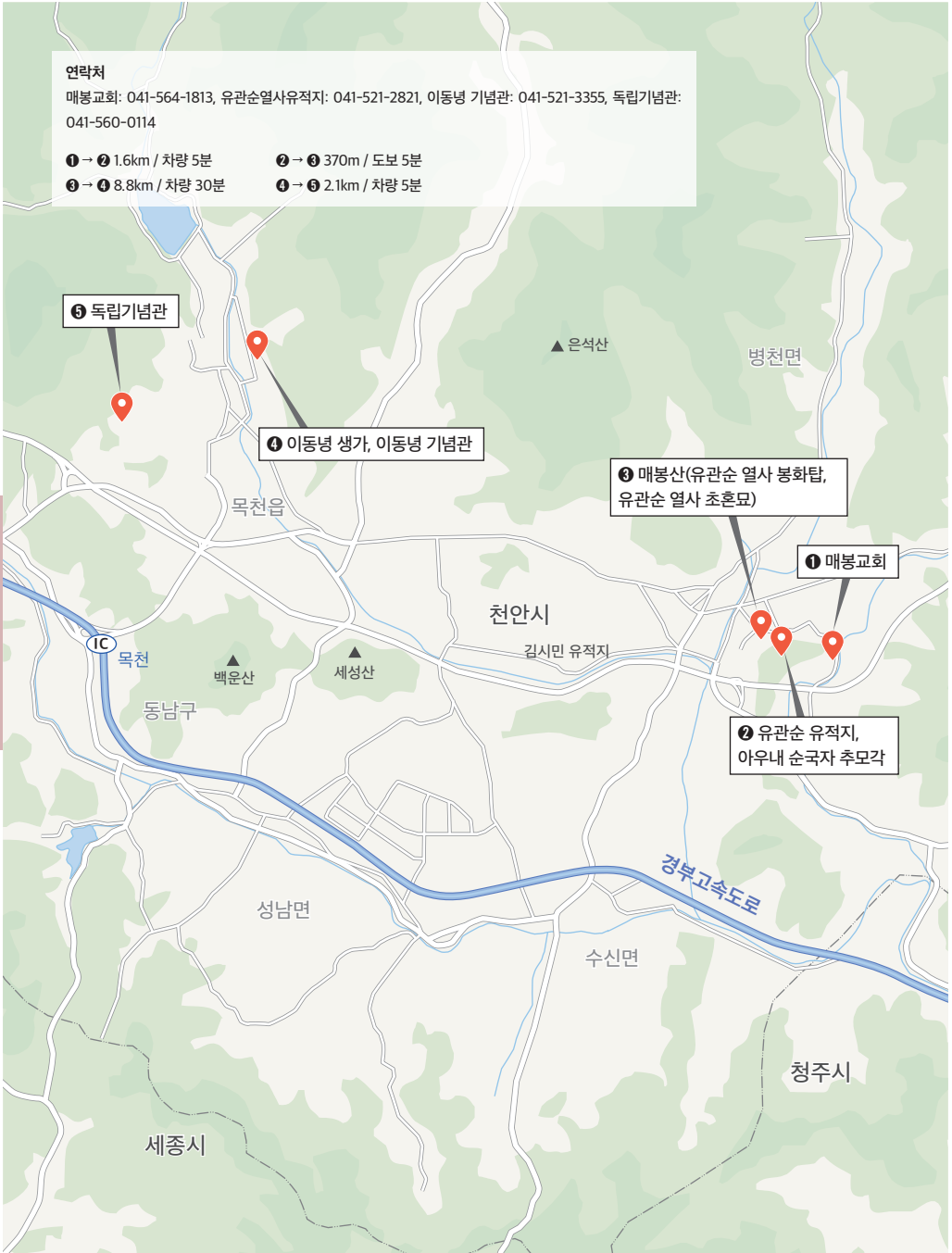


함께 고생하고 함께 싸웠던 시절의 기억들을 찾아

연락처

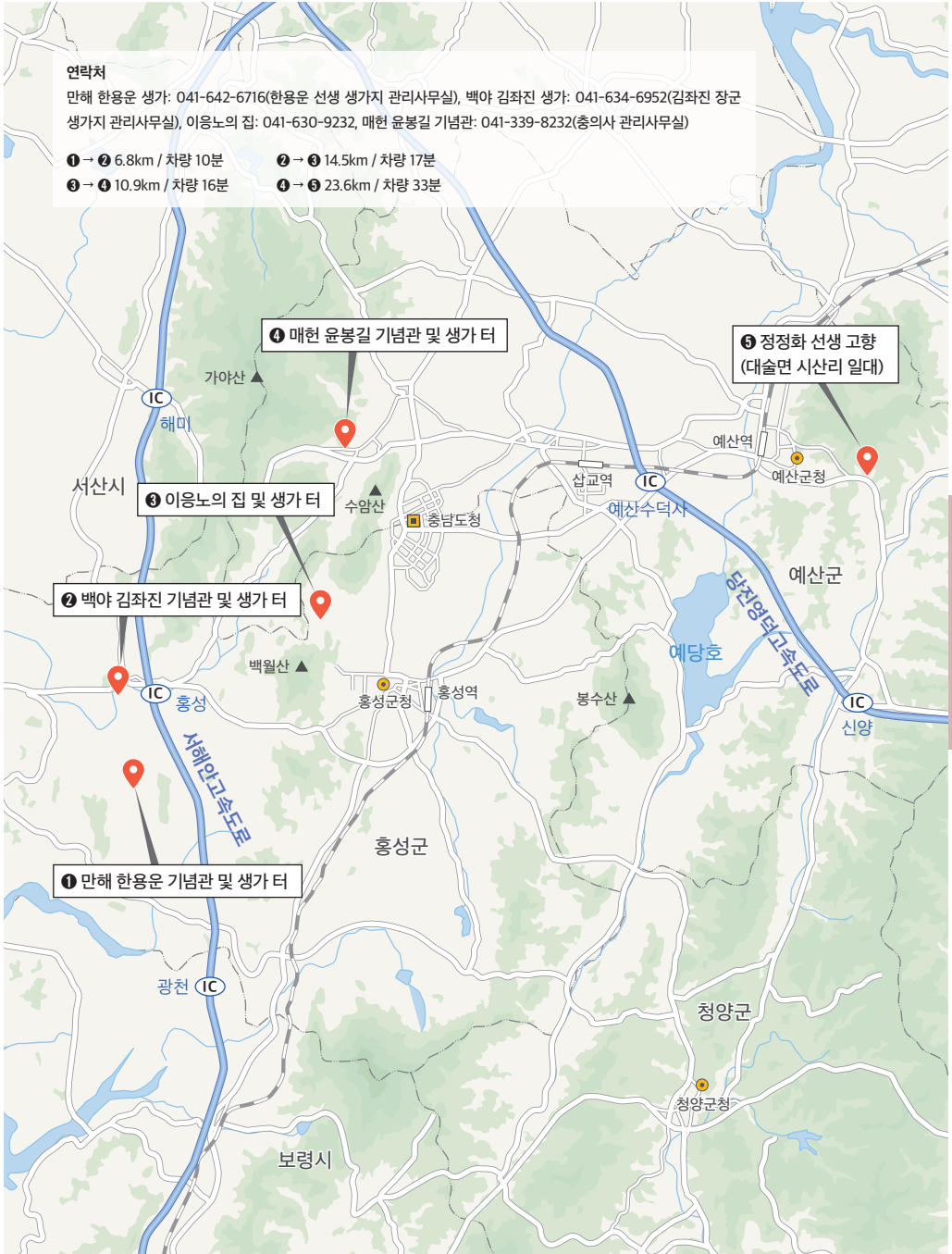
매봉교회: 041-564-1813, 유관순열사유적지: 041-521-2821, 이동녕 기념관: 041-521-3355, 독립기념관: 041-560-0114

- ① → ② 1.6km / 차량 5분
- ② → ③ 370m / 도보 5분
- ③ → ④ 8.8km / 차량 30분
- ④ → ⑤ 2.1km / 차량 5분



세종시 | 천안시

저마다의 방법으로 ‘사람을 향한’ 사람들



100년이 더 지나도 원심력은 사라지지 않는다

연락처

무명동학농민군위령탑, 동학농민혁명기념관: 063-536-1894(동학농민혁명기념재단), 황토현 전적지: 063-536-2310, 전봉준 선생 고택지: 063-536-6776(정읍종합관광안내센터)

- ① → ② 11.3km / 차량 19분 ② → ③ 505m / 도보 8분 ③ → ④ 5.7km / 차량 10분
- ④ → ⑤ 637m / 도보 10분 ⑤ → ⑥ 6.7km / 차량 12분



권지환 | 권인선

눈물의 쌀, 희망의 쌀

연락처

군산근대역사박물관: 063-454-7870, 호남관세박물관: 063-730-8715, 군산근대건축관: 063-446-9811, 군산근대미술관: 063-446-9812, 신흥동 일본식 가옥: 063-454-3313, 이영춘 가옥: 063-452-8884

- | | | | |
|---------------------|----------------------|---------------------|-----------------------|
| ① → ② 113m / 도보 1분 | ② → ③ 470m / 도보 7분 | ③ → ④ 244m / 도보 3분 | ④ → ⑤ 147m / 도보 2분 |
| ⑤ → ⑥ 917m / 도보 13분 | ⑥ → ⑦ 5.9km / 차량 17분 | ⑦ → ⑧ 5.0km / 차량 9분 | ⑧ → ⑨ 27.1km / 차량 31분 |
| ⑨ → ⑩ 3.8km / 차량 8분 | | | |



자유, 민주, 통일을 향한 열망이 공존하는 도시

연락처

목포근대역사관 1관: 061-242-0340, 목포근대역사관 2관: 061-270-8728, 김대중 노벨평화상기념관: 061-245-5660

① → ② 100m / 도보 1분

② → ③ 242m / 도보 4분

③ → ④ 3.0km / 차량 8분

① 목포근대역사관 1관,
유달산 방공호

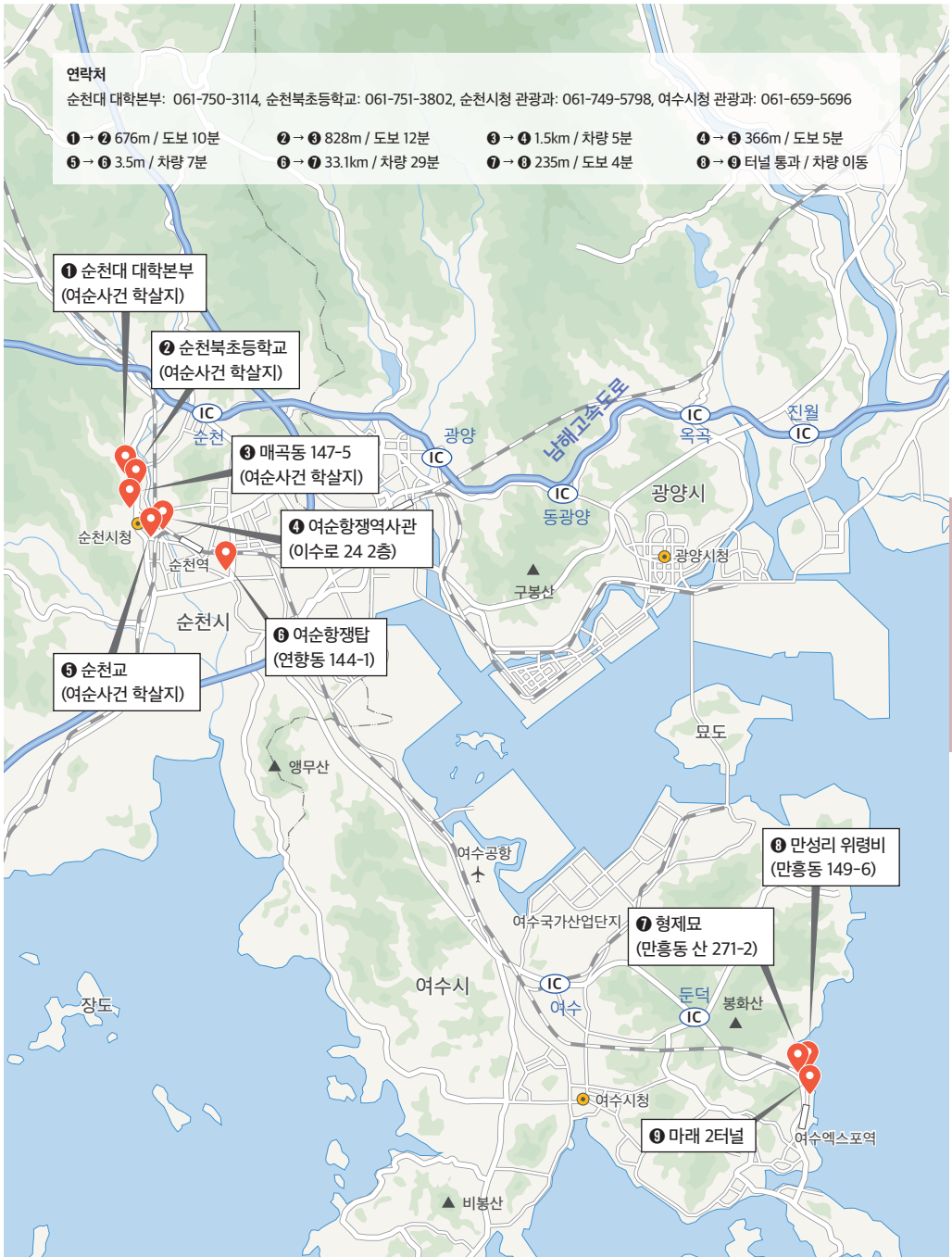
② 국도 1, 2호선 기점 기념비

③ 목포근대역사관 2관
(옛 동양척식주식회사 목포지점)

④ 김대중 노벨평화상 기념관



비극의 터에서 되새기는 평화의 가치



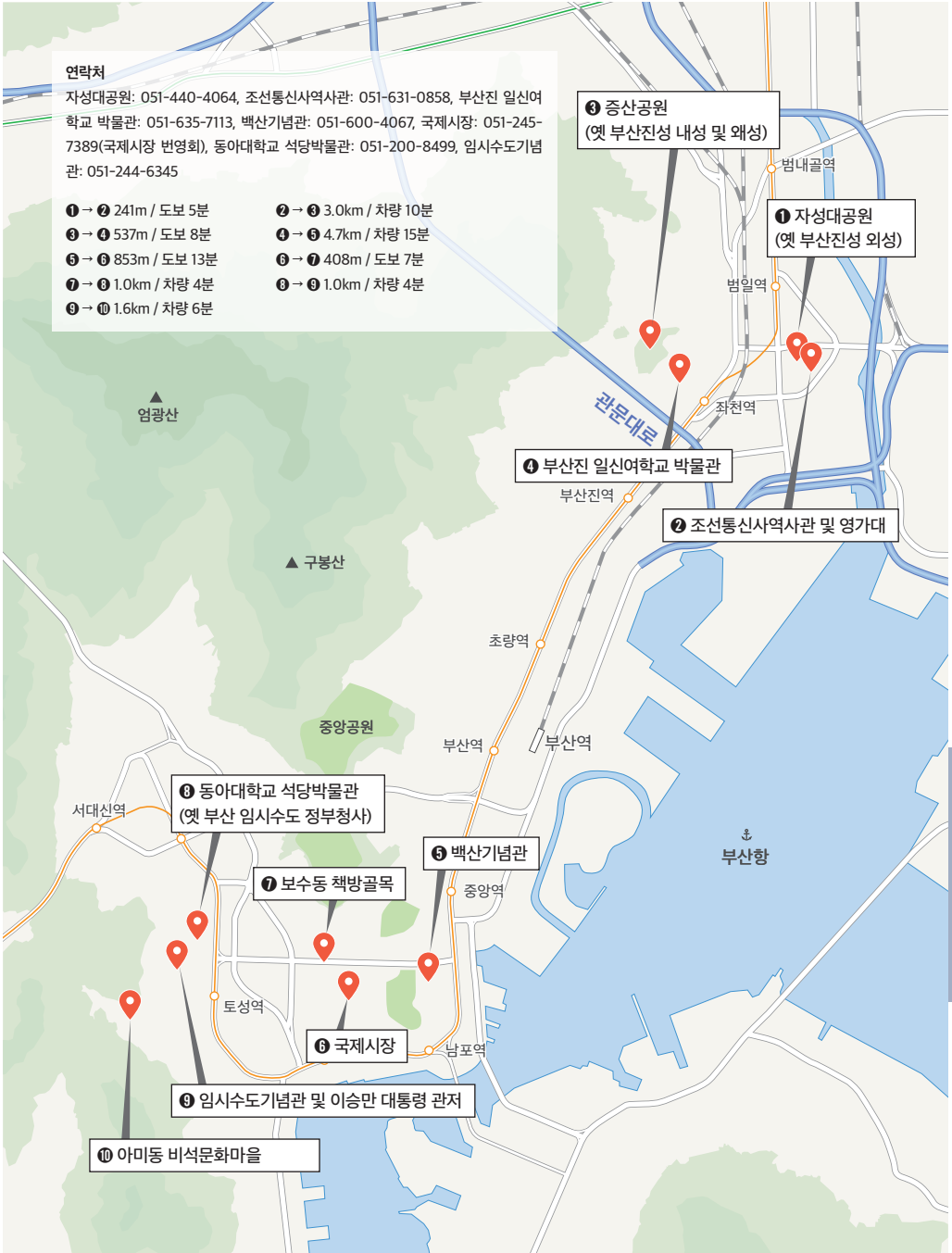


4
부산·대구·영남

강 따라 산 따라
평화의 관문으로

임진각

한반도의 또 다른 최전선



‘평범하지 않은 시대를 산 평범한 사람들’을 찾아서

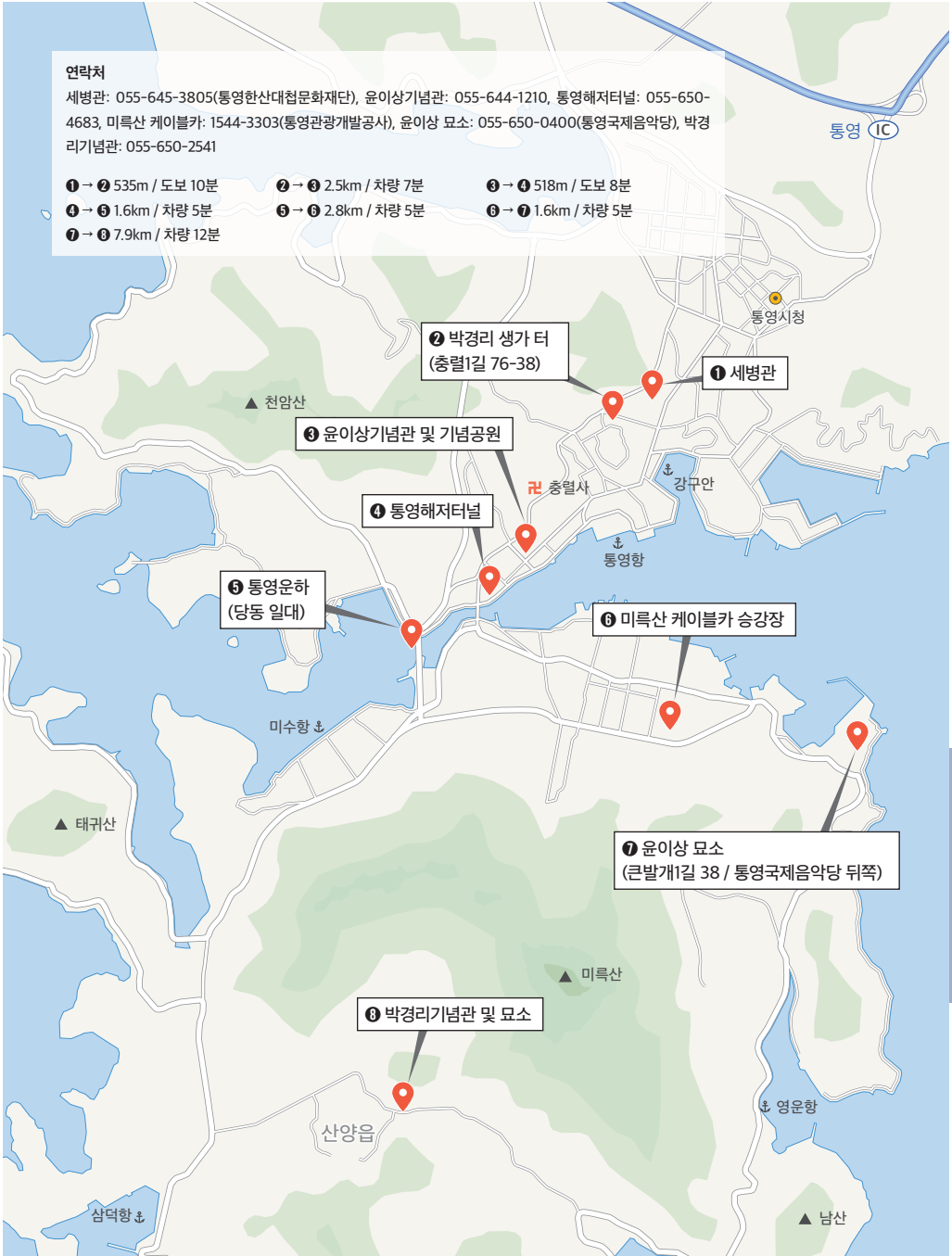


아픔의 땅에서 피어나는 포용의 힘

연락처

세빙관: 055-645-3805(통영한산대첩문화재단), 윤이상기념관: 055-644-1210, 통영해저터널: 055-650-4683, 미륵산 케이블카: 1544-3303(통영관광개발공사), 윤이상 묘소: 055-650-0400(통영국제음악당), 박경리기념관: 055-650-2541

- | | | |
|----------------------|---------------------|---------------------|
| ① → ② 535m / 도보 10분 | ② → ③ 2.5km / 차량 7분 | ③ → ④ 518m / 도보 8분 |
| ④ → ⑤ 1.6km / 차량 5분 | ⑤ → ⑥ 2.8km / 차량 5분 | ⑥ → ⑦ 1.6km / 차량 5분 |
| ⑦ → ⑧ 7.9km / 차량 12분 | | |

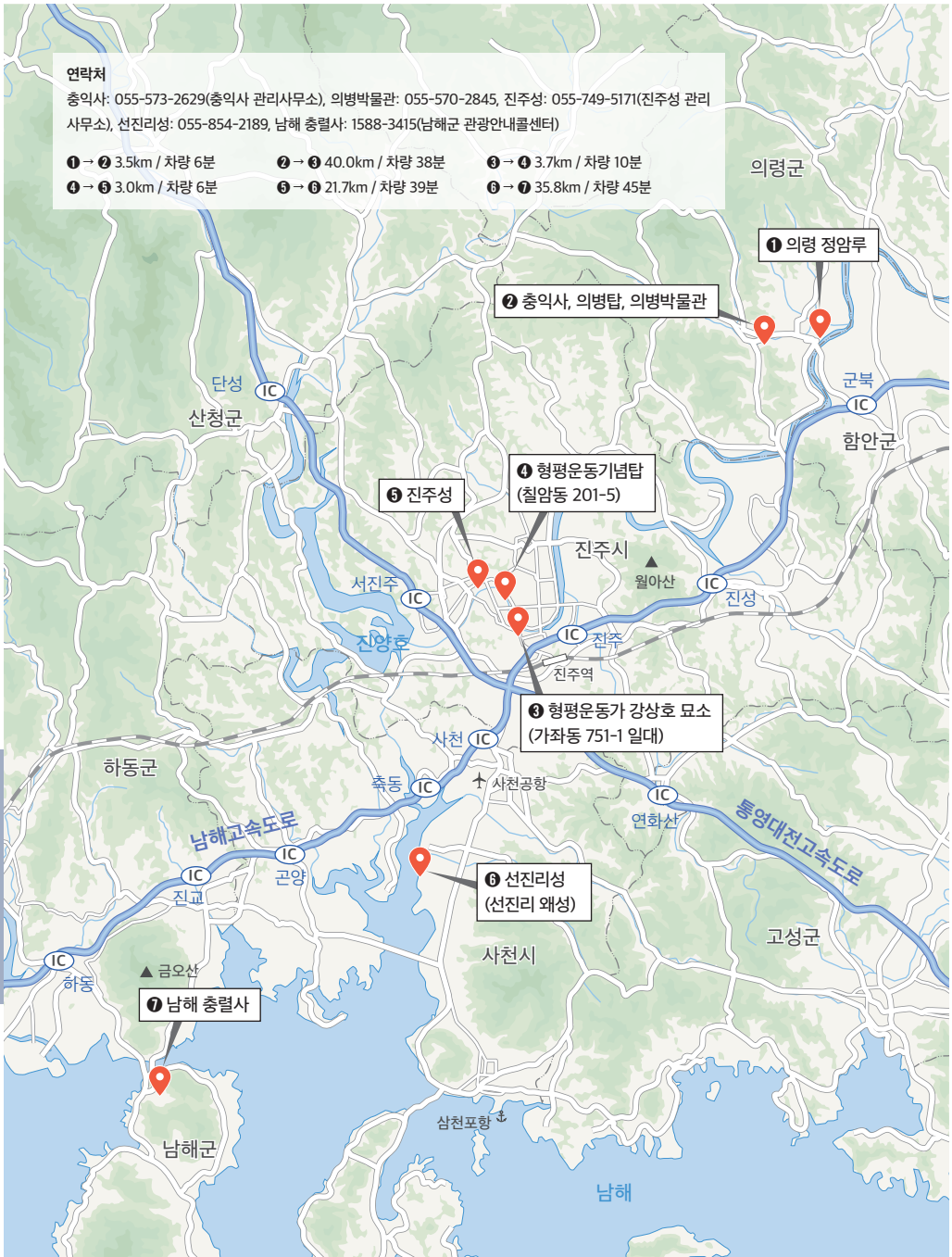


나와 우리, 그 관계의 자각

연락처

총익사: 055-573-2629(총익사 관리사무소), 의병박물관: 055-570-2845, 진주성: 055-749-5171(진주성 관리사무소), 선진리성: 055-854-2189, 남해 총렬사: 1588-3415(남해군 관광안내센터)

- ① → ② 3.5km / 차량 6분 ② → ③ 40.0km / 차량 38분 ③ → ④ 3.7km / 차량 10분
- ④ → ⑤ 3.0km / 차량 6분 ⑤ → ⑥ 21.7km / 차량 39분 ⑥ → ⑦ 35.8km / 차량 45분

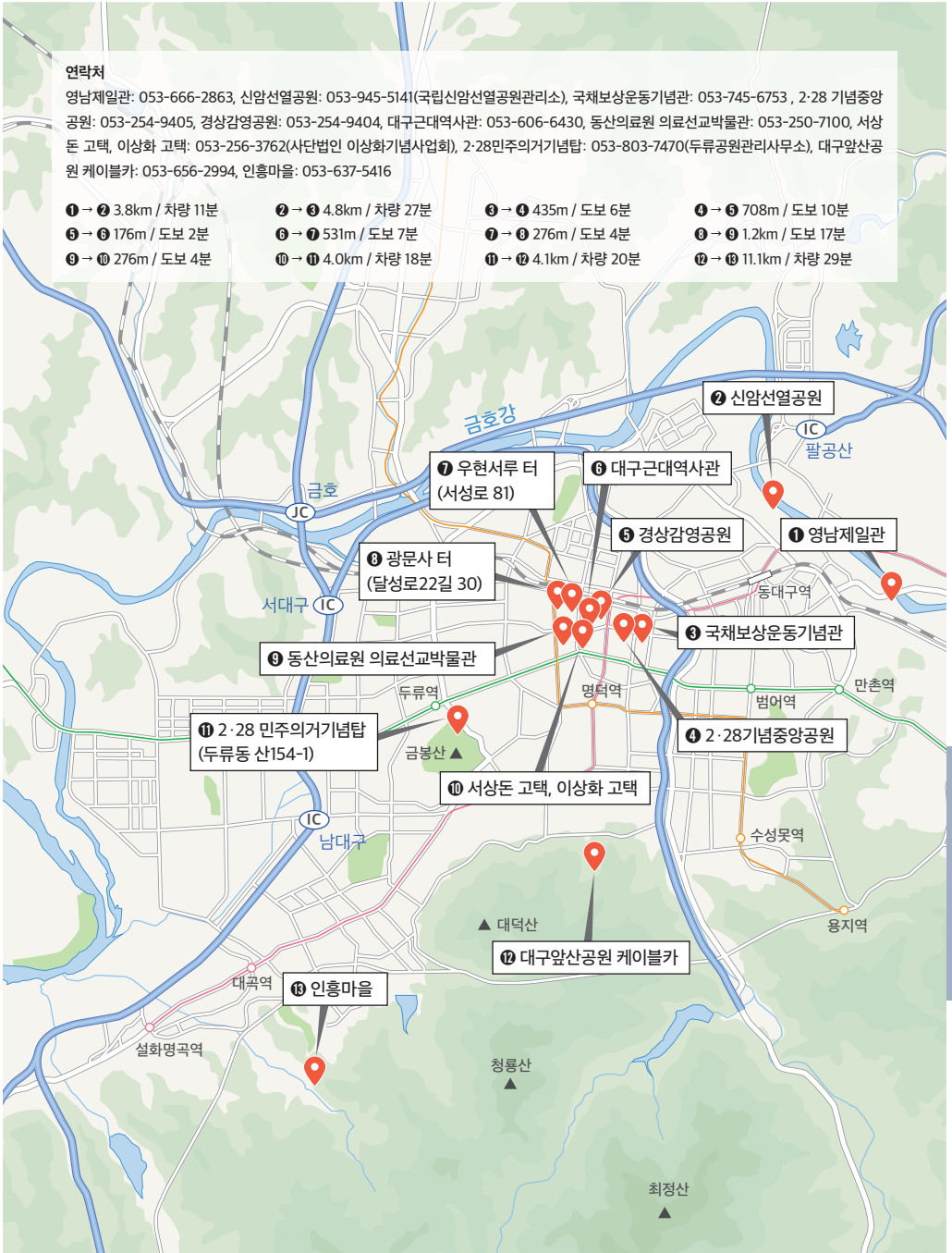


보수적인 듯하지만 참여와 혁신을 꿈꾼 도시

연락처

영남제일관: 053-666-2863, 신암선열공원: 053-945-5141(국립신암선열공원관리소), 국채보상운동기념관: 053-745-6753, 2·28 기념중앙공원: 053-254-9405, 경성감영공원: 053-254-9404, 대구근대역사관: 053-606-6430, 동산의료원 의료선교박물관: 053-250-7100, 서상돈 고택, 이상화 고택: 053-256-3762(사단법인 이상화기념사업회), 2·28민주의거기념탑: 053-803-7470(두류공원관리사무소), 대구약산공원 케이블카: 053-656-2994, 인흥마을: 053-637-5416

- | | | | |
|----------------------|----------------------|----------------------|-----------------------|
| ① → ② 3.8km / 차량 11분 | ② → ④ 4.8km / 차량 27분 | ③ → ④ 435m / 도보 6분 | ④ → ⑤ 708m / 도보 10분 |
| ⑤ → ⑥ 176m / 도보 2분 | ⑥ → ⑦ 531m / 도보 7분 | ⑦ → ⑧ 276m / 도보 4분 | ⑧ → ⑨ 1.2km / 도보 17분 |
| ⑨ → ⑩ 276m / 도보 4분 | ⑩ → ⑪ 4.0km / 차량 18분 | ⑪ → ⑫ 4.1km / 차량 20분 | ⑫ → ⑬ 11.1km / 차량 29분 |



내어주지 않으려 한 그들 덕분에 되찾을 수 있었다



국토의 경계에서 발견한 평화의 가치

연락처

독도박물관: 054-790-6596, 독도전망대 케이블카: 054-791-7160, 나리분지: 054-790-6423(관리사무소), 독도의용수비대기념관: 054-791-1121, 울릉역사문화체험센터: 054-791-7526

- ① → ② 162m / 도보 2분 ② → ③ 17.8km / 차량 30분 ③ → ④ 16.3km / 차량 35분
- ④ → ⑤ 8.9km / 차량 25분 ⑤ → ⑥ 1.1km / 차량 5분 ⑥ → ⑦ 12.0km / 차량 25분



경주파 | 에메이더 | 북이더



5
제주

한라에서 백두까지,
불어라 평화바람

제주도가 보여준 역사적 화해의 길

연락처

너븐숭이 4·3기념관: 064-783-4303(제주4·3희생자유족회), 제주 4·3평화기념관 및 4·3평화공원: 064-723-4301(제주4·3평화재단)

- ① → ② 너븐숭이 4·3 기념관 입구 / 도보 이용
- ② → ③ 151m / 도보 2분
- ③ → ④ 19.0km / 차량 34분
- ④ → ⑤ 10.9km / 차량 23분
- ⑤ → ⑥ 18.4km / 차량 34분
- ⑥ → ⑦ 34.4km / 차량 33분



‘평화의 섬’ 제주도의 이면

연락처

어승생오름: 064-713-9953(국립공원공단제주한라산사무소), 가마오름 진지동굴: 064-722-2500, 제주평화박물관: 064-772-2500, 송악산 진지동굴: 064-710-6970(제주세계자연유산관리본부), 김영갑갤러리 두모악: 064-784-9907

- ① → ② 34.9km / 차량 40분 ② → ③ 15.1km / 차량 23분 ③ → ④ 5.8km / 차량 11분
- ④ → ⑤ 1.9km / 차량 5분 ⑤ → ⑥ 1.5km / 도보 23분 ⑥ → ⑦ 72.0km / 차량 1시간 28분
- ⑦ → ⑧ 13.8km / 차량 20분





《대한민국 평화기행 답사 지도》 내려받기



국립통일교육원



창비교육

대한민국 평화기행 답사 지도

지은이 • 권기봉 김진환 한모니까

기획 • 국립통일교육원

지도 • 김경진

펴낸곳 • (주)창비교육

주소 • 04004 서울특별시 마포구 월드컵로12길 7

전화 • 1833-7247

홈페이지 • www.changbiedu.com

© 권기봉 김진환 한모니까 2021

* 《대한민국 평화기행 답사 지도》는 현대아산(주)의 도움을 받아 제작되었습니다.

* 이 책 내용의 전부 또는 일부를 재사용하려면 반드시 저작권자와

(주)창비교육 양측의 동의를 받아야 합니다.



대한
민국
평화
기행



3902000278076



평화기행 답사 지도(창비교육)

*이 책은 비매품입니다.